

DEPARTEMENT DE SEINE - MARTIME (76)

ROUEN

Route de Lyons la Forêt


Rue Lebrument

FILATURE LEVEILLE

PLAN TOPOGRAPHIQUE

Echelle : 1/200

Indice	Nature des Modifications	Date	Contrôle	Références Coûture
1	Révisé 30/03/2019 par :	09/07/13	GOV	Dossier n° 1409/03/17/REL
2	Approuvé par :	12/10/13	DOF	Historique n° 2007 / 1409/03/17/REL



Euclyd

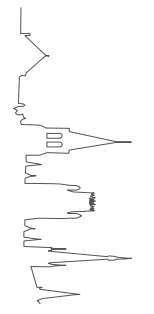
Eurotop

76000 ROUEN

Tél : 02 35 71 42 32 - Fax : 02 35 07 50 66

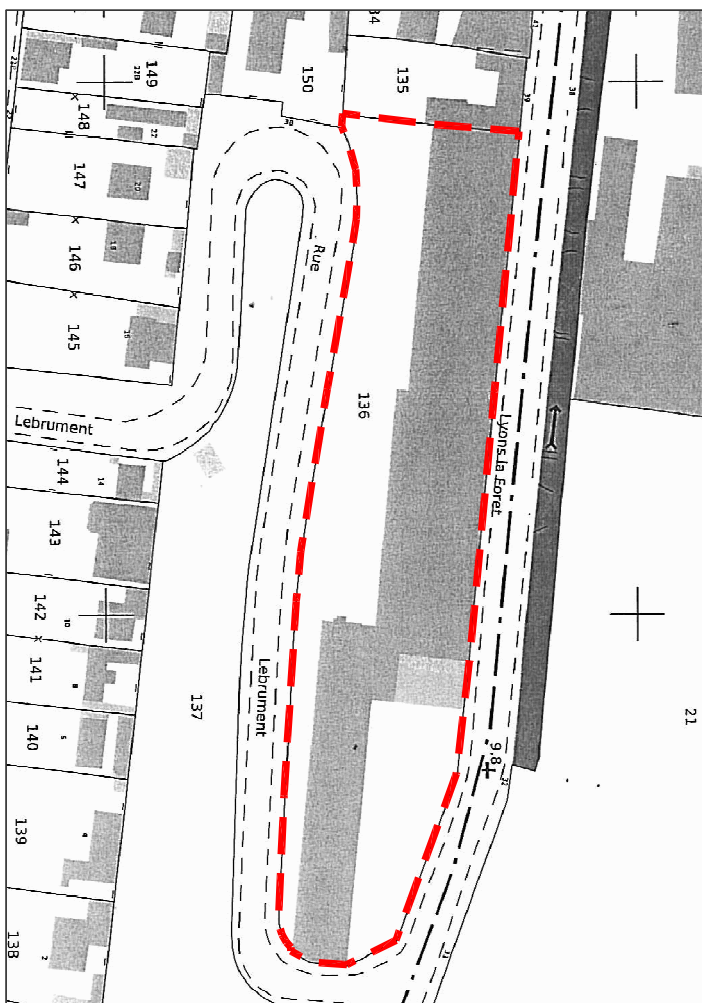
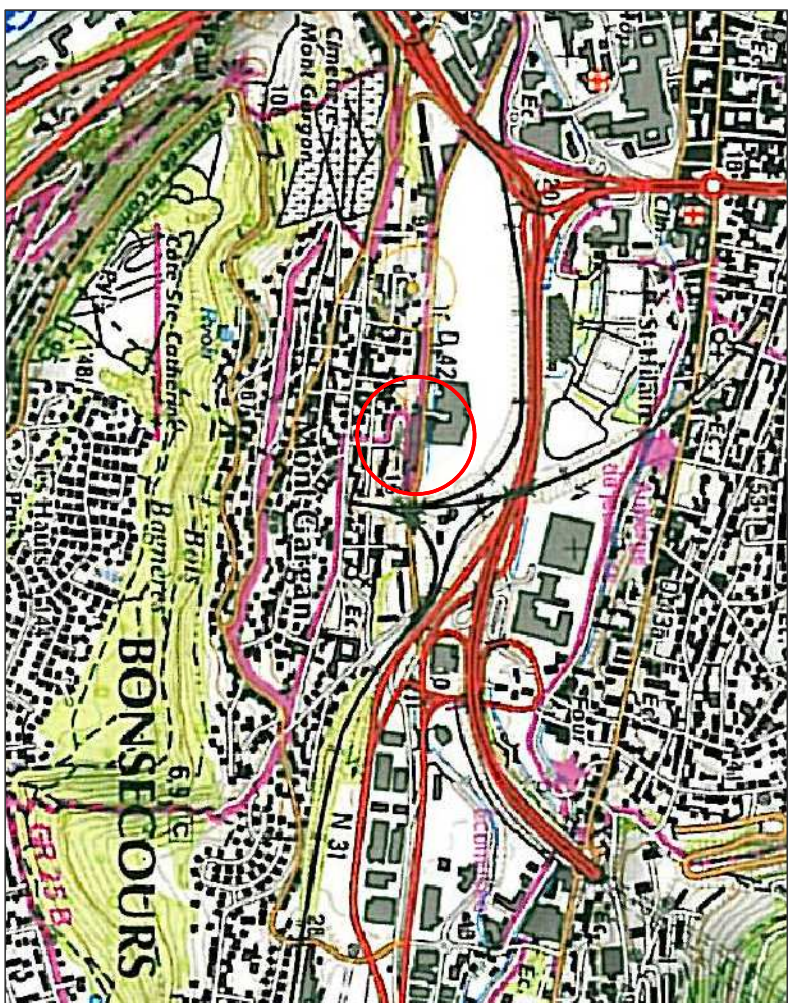
Email : rouen@euclyd-eurotop.com


565, boulevard de l'Europe



Géomètre-Expert — Bureau d'Etudes VTD — Agence d'Urbanisme

PLAN DE SITUATION





Euclyd

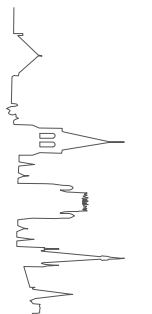
Eurotop

76000 ROUEN

Tél : 02 35 71 42 32 - Fax : 02 35 07 50 66

Email : rouen@euclyd-eurotop.com

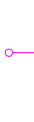
565, boulevard de l'Europe





Géomètre-Expert — Bureau d'Etudes VTD — Agence d'Urbanisme

- LEGÈNDE

 Pink Ligne

 Côté délimité

 Route délimitée

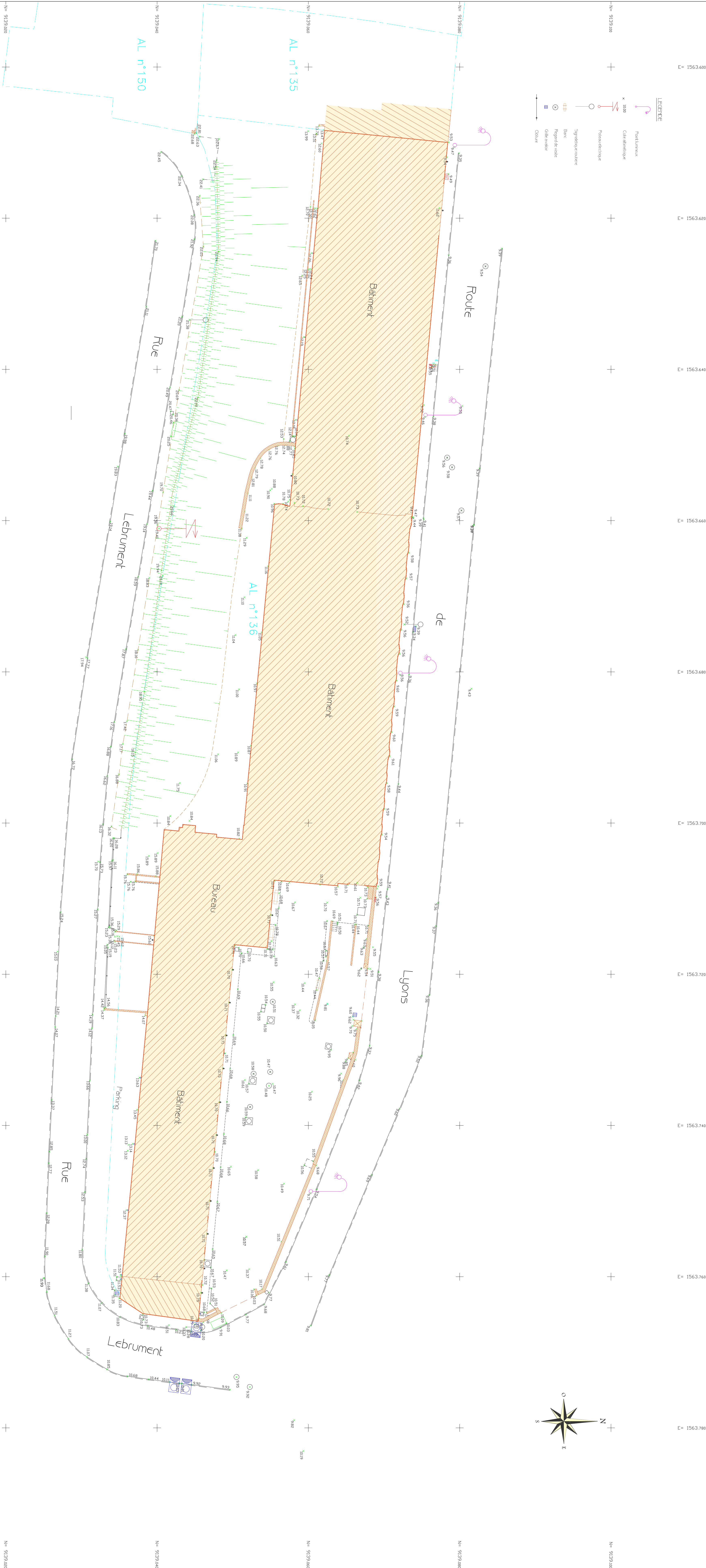
 Signalisation routière

 Bord

 Repère de voirie

 Gise marker

 Couleur



1/250 : Coordonnées géométriques relatives au système Lambert 93 (CCS0)
Coordonnées altimétriques (système indépendant)
—— Filature simple cadastre pour accès à la détermination des parcelles cadastrales propriétés



Euclyd

Eurotop

76000 ROUEN

Tél : 02 35 71 42 32 - Fax : 02 35 07 50 66

Email : rouen@euclyd-eurotop.com

565, boulevard de l'Europe